



**КОМИТЕТ ИМУЩЕСТВЕННЫХ ОТНОШЕНИЙ
АДМИНИСТРАЦИИ ПЕРМСКОГО МУНИЦИПАЛЬНОГО ОКРУГА**

РЕШЕНИЕ
о размещении объектов № 3492

Пермский край
Пермский округ

02.12.2024

Комитет имущественных отношений администрации Пермского муниципального округа разрешает Акционерному обществу «Газпром газораспределение Пермь» (ИНН 5902183841, ОГРН 1025900512670, почтовый адрес: 614000, г. Пермь, ул. Петропавловская, 43)

размещение объекта «Газопровод давлением до 1.2 Мпа, для размещения которого не требуется разрешения на строительство»

на землях государственная собственность на которые не разграничена и муниципальной собственности

на срок 1 год

Местоположение: Пермский край, м.о. Пермский, д. Кондратово, ул. Матросова, к дому 10а

Приложение: схема предполагаемых к использованию земель или части земельного участка.

Особые условия использования:

- 1) При размещении газопровода учесть параметры ширины проезда улично-дорожной сети, во избежание сужения полосы отвода дороги.
- 2) При условии получения разрешения на производство земляных работ.

Заместитель председателя комитета


(подпись, печать)

М.В. Королева



Схема предполагаемых к использованию земель или части земельного участка

Объект: Газопровод давлением до 1,2 Мпа, для размещения которого не требуется разрешения на строительство

Местоположение: расположенных по адресу: Пермский край, м.о. Пермский, д. Кондратово, ул. Матросова, к дому 10а

Площадь земель или части земельного участка, кв.м.: 48

Категория земель: земли населенных пунктов








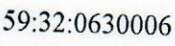
Вид разрешенного использования: -

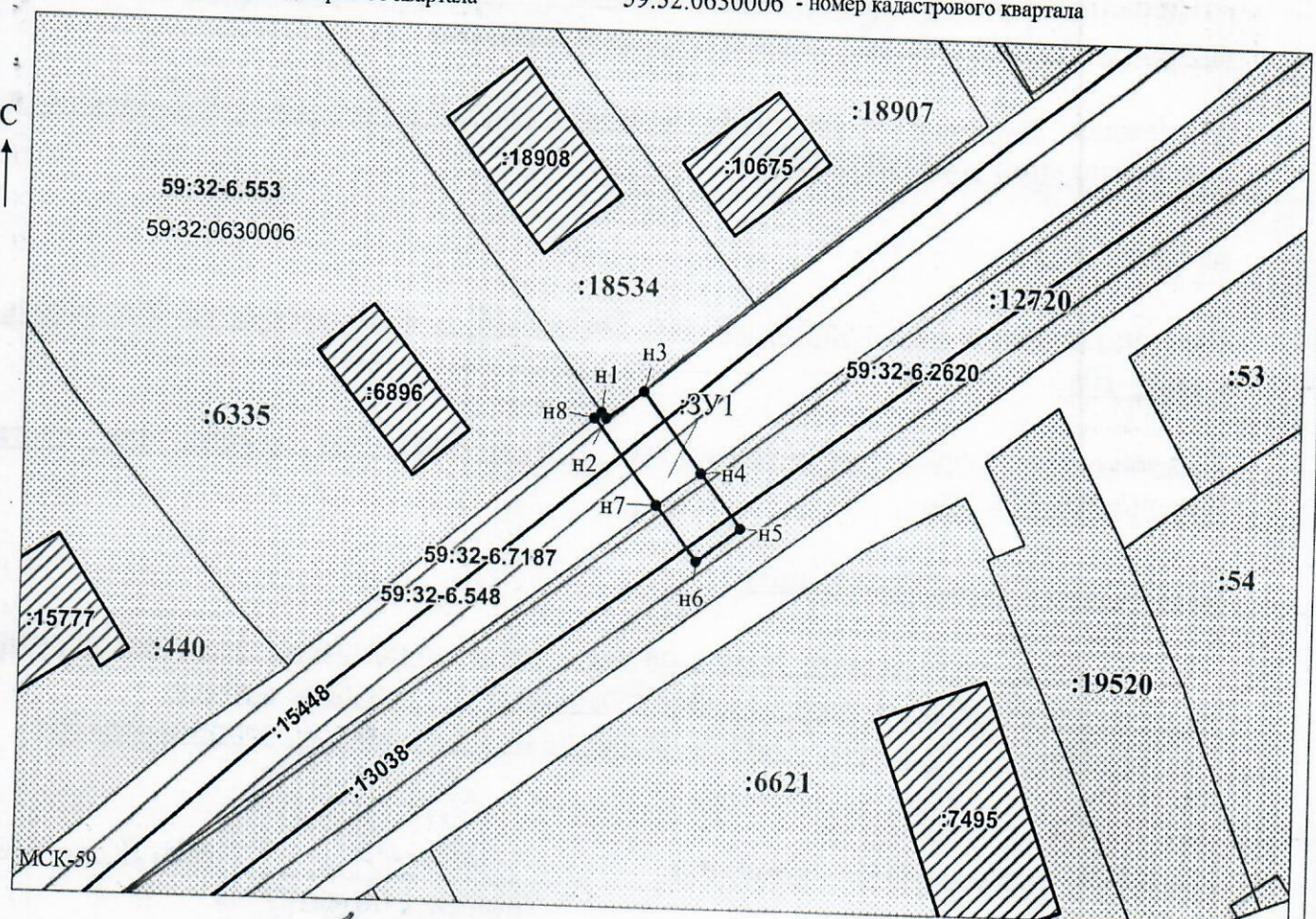
Описание границ смежных землепользователей:
 От точки н1 до точки н3 - земельный участок с кадастровым номером 59:32:0630006:18534
 От точки н3 до точки н4 - земли общего пользования
 От точки н4 до точки н7 - земельный участок с кадастровым номером 59:32:0630006:12720
 От точки н7 до точки н8 - земли общего пользования
 От точки н8 до точки н1 - земельный участок с кадастровым номером 59:32:0630006:6335

Каталог координат, м

№ точки границы	X	Y
н1	514745.72	2223414.53
н2	514745.29	2223414.86
н3	514747.24	2223417.54
н4	514741.61	2223421.83
н5	514737.70	2223424.80
н6	514735.28	2223421.62
н7	514739.22	2223418.63
н8	514745.29	2223414.01
н1	514745.72	2223414.53

Условные обозначения:

-  - предполагаемый участок земель, на которых планируется размещение объекта
-  :18534 - границы и номер земельного участка, сведения о которых внесены в ЕГРН
-  :18908 - границы и номер объекта капитального строительства, сведения о которых внесены в ЕГРН
-  - граница кадастрового квартала
-  59:32-6.553 - зоны с особыми условиями использования территории, сведения о которых внесены в ЕГРН
-  - обозначение запрашиваемого земельного участка
-  - характерная точка границ земель или части земельного участка
-  - номер кадастрового квартала



Заявитель: _____ / Офишкина И.В.
 (подпись, расшифровка подписи)

Масштаб 1:500

МП
 (для юридических лиц
 и индивидуальных предпринимателей)